

Keskkonnaamet  
VÄLITÖÖ MÕÕTMISE PROTOKOLL

Välitöö nr: 10000043094      Teostamise aeg: 08.08.2024  
Välitöö liik: MUE

**Asukoht**

Maakond:      Lääne-Viru maakond      Vald:      Väike-Maarja vald  
Kinnistu nimi:      Kinnistu nr:  
Metskond:      Ida-Harjumaa ja Lääne-Virumaa      Kvartal:      TR099  
Katastriüksus: 92703:001:0080      Eraldis:      13

**Mõõdetud ala kokku**

G	N	H	Vanus
	4027	1.6	

**I rinde puud**

Rinne	Koef	PL	Vanus	H	D	G	N	M	T
I	47	HB		1.6			1885		
I	23	KS		1.3			943		
I	23	KU		1.3			914		
I	1	MA		0.5			57		
I	6	VA		1.8			229		
Kokku	100						4027		

**Kasutatud mõõtevahendid:**

Koostaja: Tõnis Saarmets      Osalejad: Tõnis Saarmets, Heidi Salujõe

Keskkonnaamet  
LOENDAMISE PROTOKOLL

Välitöö nr: 10000043094

Teostamise aeg: 08.08.2024

Välitöö liik: MUE

Mõõtmise liik: Loendamine, proovitükkidega

**Asukoht**

Maakond: Lääne-Viru maakond

Vald: Väike-Maarja vald

Kinnistu nimi:

Kinnistu nr:

Metskond: Ida-Harjumaa ja Lääne-Virumaa

Kvartal: TR099

Katastriüksus: 92703:001:0080

Eraldis: 13

**Mõõtmised**

Proovitükk: 1 Proovitüki raadius (m): 3.99

Poolring: ei

Keskpunkti koordinaadid: X: 6557157.03 Y: 634083.88

Grupp	Rinne	Puuliik	N
PUU	1	KU	5
PUU	1	KS	1

**Mudelpuud**

Grupp	Rinne	Puuliik	A	H	D
PUU	1	KU		1.3	
PUU	1	KS		1.1	

Proovitükk: 2 Proovitüki raadius (m): 3.99

Poolring: ei

Keskpunkti koordinaadid: X: 6557194.24 Y: 634097.53

Grupp	Rinne	Puuliik	N
PUU	1	KU	6
PUU	1	VA	4
PUU	1	HB	8
PUU	1	KS	3

**Mudelpuud**

Grupp	Rinne	Puuliik	A	H	D
PUU	1	VA		2.0	
PUU	1	HB		1.7	
PUU	1	KS		1.0	
PUU	1	KU		1.0	

Proovitükk: 3 Proovitüki raadius (m): 3.99

Poolring: ei

Keskpunkti koordinaadid: X: 6557207.89 Y: 634060.31

Grupp	Rinne	Puuliik	N
-------	-------	---------	---

**Mudelpuud**

Grupp	Rinne	Puuliik	A	H	D
-------	-------	---------	---	---	---

Proovitükk: 4 Proovitüki raadius (m): 3.99

Poolring: ei

Keskpunkti koordinaadid: X: 6557217.81 Y: 634148.4

Grupp	Rinne	Puuliik	N
PUU	1	KU	5
PUU	1	HB	36
PUU	1	KS	2
PUU	1	VA	1

#### Mudelpuud

Grupp	Rinne	Puuliik	A	H	D
PUU	1	KU		1.3	
PUU	1	HB		2.0	
PUU	1	VA		2.0	
PUU	1	KS		1.7	

Proovitükk: 5 Proovitüki raadius (m): 3.99

Poolring: ei

Keskpunkti koordinaadid: X: 6557231.46 Y: 634111.18

Grupp	Rinne	Puuliik	N
PUU	1	KU	7
PUU	1	KS	7
PUU	1	HB	1
PUU	1	VA	3
PUU	1	MA	1

#### Mudelpuud

Grupp	Rinne	Puuliik	A	H	D
PUU	1	KU		1.5	
PUU	1	KS		1.1	
PUU	1	HB		1.1	
PUU	1	VA		1.5	
PUU	1	MA		0.5	

Proovitükk: 6 Proovitüki raadius (m): 3.99

Poolring: ei

Keskpunkti koordinaadid: X: 6557245.11 Y: 634073.96

Grupp	Rinne	Puuliik	N
PUU	1	KU	6
PUU	1	HB	18
PUU	1	KS	14
PUU	1	MA	1

#### Mudelpuud

Grupp	Rinne	Puuliik	A	H	D
PUU	1	KU		1.5	
PUU	1	HB		1.5	
PUU	1	KS		1.3	
PUU	1	MA		0.5	

Proovitükk: 7 Proovitüki raadius (m): 3.99

Poolring: ei  
Keskpunkti koordinaadid: X: 6557268.67 Y: 634124.83

Grupp	Rinne	Puuliik	N
PUU	1	KU	3
PUU	1	HB	3
PUU	1	KS	6

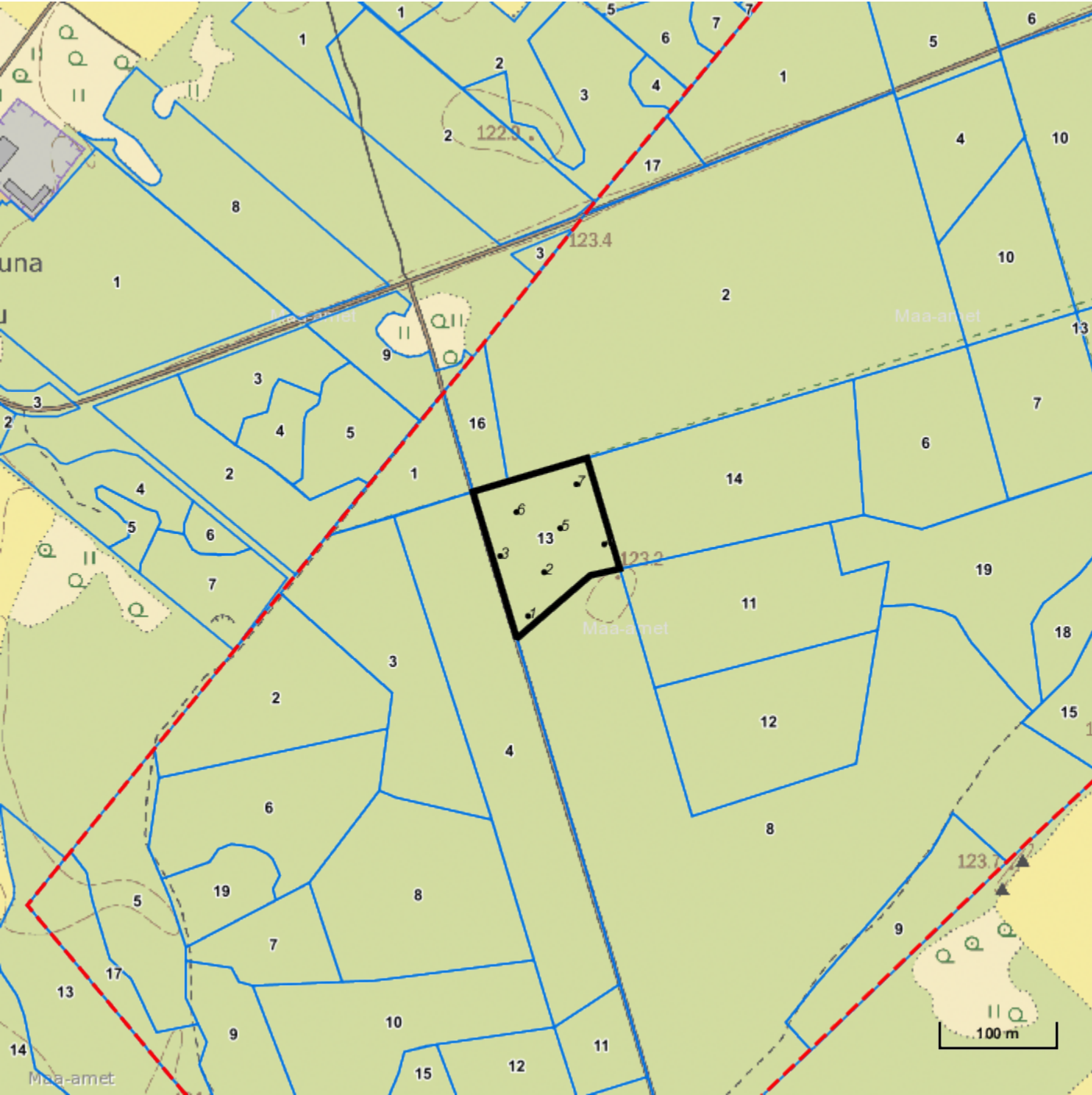
#### Mudelpuud

Grupp	Rinne	Puuliik	A	H	D
PUU	1	KU		1.0	
PUU	1	HB		1.5	
PUU	1	KS		1.3	

#### Kasutatud mõõtevahendid:





Koostaja: Tõnis Saarmets

Osalejad: Tõnis Saarmets, Heidi Salujõe



Legend

1:5000

Kaardikiht	
Põhikaart: Maa-amet 11.08.2024	
	Metsaregister: Eraldised 11.08.2024
	Maakatastri andmed 11.08.2024
	Metsaregister: Metsauuendusekspertiisid 11.08.2024
	Metsaregister: Proovitükkide keskpunktid 11.08.2024